



IT7110096	Gole di San Venanzio	*	1215		E 13 46	N 42 7
IT7110097	Fiumi Giardino - Sagittario - Aterno - Sorgenti del Pescara	*	288		E 13 49	N 42 8
IT7110103	Pantano Zittola		233		E 14 6	N 41 45
IT7110104	Cerrete di Monte Pagano e Feudozzo	*	921		E 14 11	N 41 45
IT7110206	Monte Sirente e Monte Velino	*	26654		E 13 31	N 42 12
IT7110207	Monti Simbruini	*	19886		E 13 21	N 41 56
IT7110208	Monte Calvo e Colle Macchialunga	*	2709		E 13 10	N 42 24
IT7110209	Primo tratto del Fiume Tirino e Macchiozze di San Vito	*	1294		E 13 48	N 42 16
IT7140115	Bosco Paganello (Montenerodomo)	*	593		E 14 16	N 41 59
IT7140116	Gessi di Gessopalena	*	402		E 14 14	N 42 3
IT7140117	Ginepri a Juniperus macrocarpa e Gole del Torrente Rio Secco	*	1311		E 14 17	N 42 4
IT7140118	Lecceta di Casoli e Bosco di Colleforeste	*	596		E 14 15	N 42 6
IT7140121	Abetina di Castiglione Messer Marino	*	630		E 14 25	N 41 54
IT7140123	Monte Sorbo (Monti Frentani)	*	1329		E 14 31	N 41 59
IT7140127	Fiume Trigno (medio e basso corso)	*	996		E 14 39	N 41 56
IT7140210	Monti Frentani e Fiume Treste	*	4644		E 14 32	N 41 55




IT7140211	Monte Pallano e Lecceta d'Isca d'Archi	*	3270		E 14 23	N 42 2
IT7140212	Abetina di Rosello e Cascate del Rio Verde	*	2012		E 14 22	N 41 53
IT7140215	Lago di Serranella e Colline di Guarenna	*	1092		E 14 18	N 42 7
REGIONE MOLISE						
CODICE	DENOMINAZIONE	*	Superficie (ha)	Lunghezza (km)	Coordinate geografiche	
					Longitudine	Latitudine
IT7211115	Pineta di Isernia	*	32		E 14 14	N 41 35
IT7211120	Torrente Verrino		93	3	E 14 25	N 41 45
IT7211129	Gola di Chiauci		120		E 14 23	N 41 40
IT7212121	Gruppo della Meta - Catena delle Mainarde	*	3548		E 14 0	N 41 39
IT7212124	Bosco Monte di Mezzo-Monte Miglio-Pennataro-Monte Capraro-Monte Cavallerizzo	*	3954		E 14 12	N 41 46
IT7212125	Pesche - Monte Totila	*	2328		E 14 17	N 41 38
IT7212126	Pantano Zittola - Feudo Valcocchiara	*	1246		E 14 5	N 41 42
IT7212128	Fiume Volturno dalle sorgenti al Fiume Cavaliere	*	805		E 14 5	N 41 36
IT7212130	Bosco La Difesa - C. Lucina - La Romana	*	1332		E 14 11	N 41 36
IT7212132	Pantano Torrente Molina	*	177		E 14 19	N 41 37



IT7212133	Torrente Tirino (Forra) - Monte Ferrante	*	145	4	E 14 17	N 41 42
IT7212134	Bosco di Collemeluccio - Selvapiana - Castiglione - La Coccozza	*	6239		E 14 21	N 41 44
IT7212135	Montagnola Molisana	*	6586		E 14 23	N 41 36
IT7212139	Fiume Trigno località Cannavine		410		E 14 26	N 41 42
IT7212140	Morgia di Bagnoli	*	27		E 14 27	N 41 42
IT7212168	Valle Porcina - Torrente Vandra - Cesarata	*	1480		E 14 8	N 41 34
IT7212169	Monte S. Paolo - Monte La Falconara	*	985		E 14 4	N 41 35
IT7212170	Forra di Rio Chiaro		47		E 14 6	N 41 34
IT7212171	Monte Corno - Monte Sammuero	*	1356		E 14 0	N 41 29
IT7212172	Monte Cesima	*	676		E 14 1	N 41 25
IT7212174	Cesa Martino	*	1097		E 14 4	N 41 31
IT7212175	Il Scerrone	*	362		E 14 2	N 41 32
IT7212176	Rio S. Bartolomeo	*	75	6	E 14 3	N 41 27
IT7212177	Sorgente sulfurea di Triverno	*	1,08		E 14 6	N 41 30
IT7212178	Pantano del Carpino - Torrente Carpino	*	194		E 14 17	N 41 35
IT7212297	Colle Geppino - Bosco Popolo	*	427		E 14 26	N 41 31
IT7218213	Isola della Fonte della Luna	*	867		E 14 10	N 41 49
IT7218215	Abeti Soprani - Monte Campo - Monte Castelbarone - Sorgenti del Verde	*	3033		E 14 19	N 41 51
IT7218217	Bosco Vallazzuna	*	292		E 14 18	N 41 53
IT7222101	Bosco la Difesa	*	458		E 14 34	N 41 35




IT7222102	Bosco Mazzocca - Castelvetero		822		E 14 52	N 41 26
IT7222103	Bosco di Cercemaggiore - Castelpagano	*	500		E 14 46	N 41 26
IT7222104	Torrente Tappino - Colle Ricchetta	*	347		E 14 49	N 41 34
IT7222105	Pesco della Carta	*	11		E 14 51	N 41 27
IT7222106	Toppo Fornelli		19		E 14 55	N 41 29
IT7222108	Calanchi Succida - Tappino	*	229		E 14 53	N 41 31
IT7222109	Monte Saraceno	*	241		E 14 44	N 41 27
IT7222110	S. Maria delle Grazie	*	55		E 14 46	N 41 31
IT7222111	Località Boschetto	*	544		E 14 52	N 41 33
IT7222118	Rocca di Monteverde		68		E 14 38	N 41 30
IT7222124	Vallone S. Maria	*	1973		E 15 0	N 41 39
IT7222125	Rocca Monforte	*	26		E 14 39	N 41 33
IT7222127	Fiume Trigno (confluenza Verrino - Castellelce)		871		E 14 34	N 41 49
IT7222130	Lago Calcarelle		2,93		E 14 47	N 41 27
IT7222210	Cerreta di Acquaviva		105		E 14 43	N 41 51
IT7222211	Monte Mauro - Selva di Montefalcone	*	502		E 14 41	N 41 50
IT7222212	Colle Gessaro	*	664		E 14 45	N 41 58
IT7222213	Calanchi di Montenero	*	121		E 14 47	N 41 56
IT7222214	Calanchi Pisciareello - Macchia Manes	*	523		E 14 54	N 41 52
IT7222215	Calanchi Lamaturo	*	623		E 14 48	N 41 51
IT7222216	Foce Biferno - Litorale di Campomarino	*	817		E 15 2	N 41 57
IT7222217	Foce Saccione - Bonifica Ramitelli	*	870		E 15 5	N 41 55



IT7222236	M. di Trivento - B. Difesa C.S. Pietro - B. Fiorano - B. Ferrara	*	3111		E 14 37	N 41 44
IT7222237	Fiume Biferno (confluenza Cigno - alla foce esclusa)		133	7	E 14 59	N 41 56
IT7222238	Torrente Rivo	*	917		E 14 34	N 41 44
IT7222241	La Civita	*	68		E 14 27	N 41 39
IT7222242	Morgia di Pietracupa - Morgia di Pietravalle	*	269		E 14 31	N 41 41
IT7222244	Calanchi Vallacchione di Lucito	*	218		E 14 40	N 41 43
IT7222246	Boschi di Pesco del Corvo	*	255		E 14 33	N 41 36
IT7222247	Valle Biferno da confluenza Torrente Quirino al Lago Guardafiera - Torrente Rivo		368	37	E 14 33	N 41 34
IT7222248	Lago di Occhito	*	2454		E 14 55	N 41 34
IT7222249	Lago di Guardafiera - M. Peloso	*	2848		E 14 49	N 41 47
IT7222250	Bosco Casale - Cerro del Ruccolo	*	866		E 14 52	N 41 43
IT7222251	Bosco Difesa (Ripabottoni)	*	830		E 14 48	N 41 40
IT7222252	Bosco Cerreto	*	1076		E 14 50	N 41 37
IT7222253	Bosco Ficarola	*	717		E 14 55	N 41 40
IT7222254	Torrente Cigno		268	12	E 14 59	N 41 50
IT7222256	Calanchi di Civitacampomariano	*	578		E 14 40	N 41 45
IT7222257	Monte Peloso	*	32		E 14 45	N 41 44
IT7222258	Bosco S. Martino e S. Nazzario	*	928		E 14 45	N 41 48
IT7222260	Calanchi di Castropignano e Limosano	*	171		E 14 34	N 41 38




IT7222261	Morgia dell'Eremita	*	12		E 14 44	N 41 44
IT7222262	Morge Ternosa e S. Michele	*	78		E 14 41	N 41 42
IT7222263	Colle Crocella	*	293		E 14 57	N 41 39
IT7222264	Boschi di Castellino e Morrone	*	2761		E 14 44	N 41 40
IT7222265	Torrente Tona	*	393	9	E 15 4	N 41 43
IT7222266	Boschi tra Fiume Saccione e Torrente Tona	*	993		E 15 5	N 41 45
IT7222267	Località Fantina - Fiume Fortore	*	365		E 15 5	N 41 40
IT7222287	La Gallinola - Monte Miletto - Monti del Matese	*	25002		E 14 23	N 41 27
IT7222295	Monte Vairano	*	692		E 14 36	N 41 33
IT7222296	Sella di Vinchiaturro	*	978		E 14 35	N 41 27
IT7228221	Foce Trigno - Marina di Petacciato	*	747		E 14 50	N 42 2
IT7228226	Macchia Nera - Colle Serracina		525		E 14 40	N 41 56
IT7228228	Bosco Tanassi	*	126		E 14 56	N 41 53
IT7228229	Valle Biferno dalla diga a Guglionesi	*	356	12	E 14 53	N 41 51
REGIONE CAMPANIA						
CODICE	DENOMINAZIONE	*	Superficie (ha)	Lunghezza (km)	Coordinate geografiche	
					Longitudine	Latitudine
IT8010004	Bosco di S. Silvestro	*	81		E 14 19	N 41 6
IT8010005	Catena di Monte Cesima	*	3427		E 14 0	N 41 24
IT8010006	Catena di Monte Maggiore	*	5184		E 14 12	N 41 12
IT8010010	Lago di Carinola		20		E 13 57	N 41 8
IT8010013	Matese Casertano	*	22216		E 14 20	N 41 25




IT8010015	Monte Massico	*	3846		E 13 55	N 41 10
IT8010016	Monte Tifata	*	1420		E 14 17	N 41 6
IT8010017	Monti di Mignano Montelungo	*	2487		E 13 56	N 41 23
IT8010019	Pineta della Foce del Garigliano	*	185		E 13 47	N 41 12
IT8010020	Pineta di Castelvolturno	*	90		E 13 58	N 40 59
IT8010021	Pineta di Patria	*	313		E 14 0	N 40 56
IT8010022	Vulcano di Roccamonfina	*	3816		E 13 57	N 41 17
IT8010027	Fiumi Volturno e Calore Beneventano	*	4924		E 14 22	N 41 16
IT8010028	Foce Volturno - Variconi	*	303		E 13 55	N 41 1
IT8010029	Fiume Garigliano		481		E 13 49	N 41 16
IT8020001	Alta Valle del Fiume Tammaro	*	360		E 14 42	N 41 20
IT8020004	Bosco di Castelfranco in Miscano		893		E 15 6	N 41 18
IT8020006	Bosco di Castelvetere in Val Fortore		1468		E 14 55	N 41 26
IT8020007	Camposauro	*	5508		E 14 35	N 41 10
IT8020008	Massiccio del Taburno	*	5321		E 14 34	N 41 6
IT8020009	Pendici meridionali del Monte Mutria	*	14597		E 14 33	N 41 19
IT8020010	Sorgenti e alta Valle del Fiume Fortore	*	2423		E 15 0	N 41 23
IT8020014	Bosco di Castelpagano e Torrente Tammarecchia	*	3061		E 14 47	N 41 21
IT8030001	Aree umide del Cratere di Agnano		44		E 14 10	N 40 49




IT8030002	Capo Miseno	*	50		E 14 5	N 40 47
IT8030003	Collina dei Camaldoli	*	261		E 14 11	N 40 51
IT8030005	Corpo centrale dell'Isola di Ischia	*	1310		E 13 54	N 40 43
IT8030006	Costiera amalfitana tra Nerano e Positano	*	980		E 14 24	N 40 36
IT8030007	Cratere di Astroni	*	253		E 14 8	N 40 50
IT8030008	Dorsale dei Monti Lattari	*	14564		E 14 34	N 40 40
IT8030009	Foce di Licola	*	147		E 14 2	N 40 51
IT8030010	Fondali marini di Ischia, Procida e Vivara	*	6116		E 13 55	N 40 45
IT8030011	Fondali marini di Punta Campanella e Capri	*	8491		E 14 26	N 40 36
IT8030012	Isola di Vivara		36		E 13 59	N 40 44
IT8030013	Isolotto di S. Martino e dintorni		14		E 14 2	N 40 47
IT8030014	Lago d'Averno		125		E 14 4	N 40 50
IT8030015	Lago del Fusaro	*	192		E 14 3	N 40 49
IT8030016	Lago di Lucrino	*	10		E 14 4	N 40 49
IT8030017	Lago di Miseno	*	79		E 14 4	N 40 47
IT8030018	Lago di Patria	*	507		E 14 2	N 40 56
IT8030019	Monte Barbaro e Cratere di Campiglione	*	358		E 14 6	N 40 51
IT8030020	Monte Nuovo	*	30		E 14 5	N 40 50
IT8030021	Monte Somma		3076		E 14 26	N 40 50




IT8030022	Pinete dell'Isola di Ischia	*	66		E 13 56	N 40 43
IT8030023	Porto Paone di Nisida		4,07		E 14 9	N 40 47
IT8030024	Punta Campanella	*	390		E 14 20	N 40 34
IT8030026	Rupi costiere dell'Isola di Ischia		685		E 13 56	N 40 42
IT8030027	Scoglio del Vervecce		3,89		E 14 19	N 40 37
IT8030032	Stazioni di Cyanidium caldarium di Pozzuoli		4,26		E 14 8	N 40 49
IT8030034	Stazione di Cyperus polystachyus di Ischia		14		E 13 56	N 40 43
IT8030036	Vesuvio		3412		E 14 25	N 40 49
IT8030038	Corpo centrale e rupi costiere occidentali dell'Isola di Capri	*	388		E 14 13	N 40 32
IT8030039	Settore e rupi costiere orientali dell'Isola di Capri	*	96		E 14 15	N 40 33
IT8040003	Alta Valle del Fiume Ofanto	*	590		E 15 8	N 40 53
IT8040004	Boschi di Guardia dei Lombardi e Andretta		2919		E 15 15	N 40 56
IT8040005	Bosco di Zampaglione (Calitri)		9514		E 15 28	N 40 56
IT8040006	Dorsale dei Monti del Partenio	*	15641		E 14 40	N 40 57
IT8040007	Lago di Conza della Campania	*	1214		E 15 20	N 40 52
IT8040008	Lago di S. Pietro - Aquilaverde		604		E 15 29	N 41 1
IT8040009	Monte Accelica	*	4795		E 14 59	N 40 44
IT8040010	Monte Cervialto e Montagnone di Nusco	*	11884		E 15 7	N 40 47




IT8040011	Monte Termino	*	9359		E 14 56	N 40 49
IT8040012	Monte Tuoro	*	2188		E 14 56	N 40 55
IT8040013	Monti di Lauro	*	7040		E 14 39	N 40 50
IT8040014	Piana del Dragone		686		E 14 56	N 40 53
IT8040017	Pietra Maula (Taurano, Visciano)	*	3526		E 14 38	N 40 54
IT8040018	Querceta dell'Incoronata (Nusco)		1362		E 15 7	N 40 55
IT8040020	Bosco di Montefusco Irpino		713		E 14 49	N 41 2
IT8050001	Alta Valle del Fiume Bussento	*	625		E 15 33	N 40 12
IT8050002	Alta Valle del Fiume Calore Lucano (Salernitano)	*	4668		E 15 18	N 40 23
IT8050006	Balze di Teggiano	*	1201		E 15 26	N 40 23
IT8050007	Basso corso del Fiume Bussento		414		E 15 29	N 40 6
IT8050008	Capo Palinuro	*	156		E 15 16	N 40 1
IT8050010	Fasce litoranee a destra e a sinistra del Fiume Sele	*	630		E 14 56	N 40 29
IT8050011	Fascia interna di Costa degli Infreschi e della Masseta	*	701		E 15 26	N 40 1
IT8050012	Fiume Alento		3024		E 15 10	N 40 16
IT8050013	Fiume Mingardo	*	1638		E 15 25	N 40 8
IT8050016	Grotta di Morigerati		2,94	I	E 15 32	N 40 8
IT8050017	Isola di Licosia		4,82		E 14 54	N 40 15
IT8050018	Isolotti Li Galli		69		E 14 25	N 40 34
IT8050019	Lago Cessuta e dintorni	*	546		E 15 46	N 40 15
IT8050020	Massiccio del Monte Eremita	*	10570		E 15 20	N 40 43




IT8050022	Montagne di Casalbuono	*	17123		E 15 37	N 40 10
IT8050023	Monte Bulgheria	*	2400		E 15 23	N 40 4
IT8050024	Monte Cervati, Centaurino e Montagne di Laurino	*	27898		E 15 26	N 40 15
IT8050025	Monte della Stella	*	1179		E 15 3	N 40 14
IT8050026	Monte Licosa e dintorni	*	1096		E 14 55	N 40 14
IT8050027	Monte Mai e Monte Monna	*	10116		E 14 51	N 40 46
IT8050028	Monte Motola	*	4690		E 15 28	N 40 21
IT8050030	Monte Sacro e dintorni	*	9634		E 15 20	N 40 13
IT8050031	Monte Soprano e Monte Vesole	*	5674		E 15 10	N 40 23
IT8050032	Monte Tresino e dintorni	*	1339		E 14 58	N 40 19
IT8050033	Monti Alburni	*	23622		E 15 20	N 40 29
IT8050034	Monti della Maddalena	*	8511		E 15 39	N 40 22
IT8050036	Parco marino di S. Maria di Castellabate	*	5019		E 14 55	N 40 17
IT8050037	Parco marino di Punta degli Infreschi	*	4914		E 15 22	N 39 59
IT8050038	Pareti rocciose di Cala del Cefalo	*	38		E 15 19	N 40 1
IT8050039	Pineta di Sant'Iconio		358		E 15 20	N 40 1
IT8050040	Rupi costiere della Costa degli Infreschi e della Masseta	*	273		E 15 26	N 40 0
IT8050041	Scoglio del Mingardo e spiaggia di Cala del Cefalo	*	71		E 15 19	N 40 1
IT8050042	Stazione a Genista cilentana di Ascea	*	5,39		E 15 10	N 40 7
IT8050049	Fiumi Tanagro e Sele	*	3677		E 15 13	N 40 39
IT8050050	Monte Sottano	*	212		E 15 4	N 40 24




IT8050051	Valloni della Costiera Amalfitana	*	227		E 14 37	N 40 39
IT8050052	Monti di Eboli, Monte Polveracchio, Monte Boschetiello e Vallone della Caccia di Senerchia	*	14307		E 15 7	N 40 42
IT8050054	Costiera Amalfitana tra Maiori e il Torrente Bonea	*	413		E 14 42	N 40 38
REGIONE PUGLIA						
CODICE	DENOMINAZIONE	*	Superficie (ha)	Lunghezza (km)	Coordinate geografiche	
					Longitudine	Latitudine
IT9110001	Isola e Lago di Varano	*	8146		E 15 44	N 41 52
IT9110002	Valle Fortore, Lago di Occhito		8369		E 15 9	N 41 42
IT9110003	Monte Cornacchia - Bosco Facto	*	6952		E 15 9	N 41 21
IT9110004	Foresta Umbra	*	20656		E 15 59	N 41 50
IT9110005	Zone umide della Capitanata	*	14109		E 15 53	N 41 29
IT9110008	Valloni e Steppe Pedegarganiche	*	29817		E 15 46	N 41 38
IT9110009	Valloni di Mattinata - Monte Sacro	*	6510		E 16 1	N 41 43
IT9110011	Isole Tremiti	*	372		E 15 29	N 42 6
IT9110012	Testa del Gargano	*	5658		E 16 10	N 41 49
IT9110014	Monte Saraceno	*	197		E 16 3	N 41 41
IT9110015	Duna e Lago di Lesina - Foce del Fortore	*	9823		E 15 21	N 41 53
IT9110016	Pineta Marzini	*	787		E 15 59	N 41 55
IT9110024	Castagneto Pia, Lapolda, Monte la Serra		689		E 15 38	N 41 46
IT9110025	Manacore del Gargano	*	2063		E 16 3	N 41 55




IT9110026	Monte Calvo - Piana di Montenero	*	7620		E 15 44	N 41 45
IT9110027	Bosco Jancuglia - Monte Castello		4456		E 15 33	N 41 44
IT9110030	Bosco Quarto - Monte Spigno	*	7861		E 15 51	N 41 45
IT9110032	Valle del Cervaro, Bosco dell'Incoronata	*	5769		E 15 25	N 41 18
IT9110033	Accadia - Deliceto	*	3523		E 15 18	N 41 11
IT9110035	Monte Sambuco	*	7892		E 15 2	N 41 33
IT9120001	Grotte di Castellana		61		E 17 9	N 40 52
IT9120002	Murgia dei Trulli	*	5457		E 17 14	N 40 51
IT9120003	Bosco di Mesola		3029		E 16 46	N 40 51
IT9120006	Laghi di Conversano		218		E 17 7	N 40 55
IT9120007	Murgia Alta	*	125881		E 16 31	N 40 55
IT9120008	Bosco Difesa Grande	*	5268		E 16 24	N 40 44
IT9120009	Posidonieto San Vito - Barletta	*	12459	65	E 17 4	N 41 4
IT9120010	Pozzo Cucù		59	2	E 17 10	N 40 54
IT9120011	Valle Ofanto - Lago di Capaciotti	*	7572	34	E 15 59	N 41 11
IT9130001	Torre Colimena	*	2678		E 17 42	N 40 16
IT9130002	Masseria Torre Bianca	*	583		E 17 18	N 40 31
IT9130003	Duna di Campomarino	*	1846	9	E 17 34	N 40 17
IT9130004	Mar Piccolo	*	1374		E 17 19	N 40 28




IT9130005	Murgia di Sud - Est	*	47600		E 17 11	N 40 41
IT9130006	Pinete dell'Arco Ionico	*	3686		E 16 55	N 40 28
IT9130007	Area delle Gravine	*	26740		E 16 54	N 40 37
IT9130008	Posidonieto Isola di San Pietro - Torre Canneto	*	3148		E 17 25	N 40 18
IT9140001	Bosco Tramazzone		4406		E 18 4	N 40 34
IT9140002	Litorale Brindisino	*	7256	60	E 17 29	N 40 51
IT9140003	Stagni e Saline di Punta della Contessa	*	2858		E 18 3	N 40 37
IT9140004	Bosco I Lucci		26		E 17 51	N 40 34
IT9140005	Torre Guaceto e Macchia S. Giovanni	*	7978		E 17 45	N 40 44
IT9140006	Bosco di Santa Teresa		39		E 17 55	N 40 32
IT9140007	Bosco Curtipetrizzi		57		E 17 55	N 40 28
IT9140009	Foce Canale Giancola	*	54		E 17 52	N 40 41
IT9150001	Bosco Guarini		20		E 18 23	N 39 56
IT9150002	Costa Otranto - Santa Maria di Leuca	*	1906	37	E 18 29	N 40 5
IT9150003	Aquatina di Frigole	*	3163		E 18 15	N 40 28
IT9150004	Torre dell'Orso	*	60		E 18 25	N 40 16
IT9150005	Boschetto di Tricase		4,15		E 18 22	N 39 55
IT9150006	Rauccio	*	5475		E 18 10	N 40 31
IT9150007	Torre Uluzzo	*	351		E 17 57	N 40 9
IT9150008	Montagna Spaccata e Rupi di San Mauro	*	1361		E 17 59	N 40 5
IT9150009	Litorale di Ugento	*	7245	21	E 18 6	N 39 50




IT9150010	Bosco Macchia di Ponente		13		E 18 20	N 39 58
IT9150011	Alimini	*	3716		E 18 28	N 40 12
IT9150012	Bosco di Cardigliano	*	54		E 18 15	N 39 56
IT9150013	Palude del Capitano	*	2247	2	E 17 53	N 40 12
IT9150015	Litorale di Gallipoli e Isola S. Andrea	*	7006		E 17 59	N 39 58
IT9150016	Bosco di Otranto		8,71		E 18 28	N 40 9
IT9150017	Bosco Chiuso di Presicce		11		E 18 17	N 39 55
IT9150018	Bosco Serra dei Cianci		48		E 18 18	N 39 54
IT9150019	Parco delle Querce di Castro		4,47		E 18 25	N 40 0
IT9150020	Bosco Pecorara	*	24		E 18 17	N 40 4
IT9150021	Bosco le Chiuse		37		E 18 22	N 39 54
IT9150022	Palude dei Tamari	*	11		E 18 25	N 40 17
IT9150023	Bosco Danieli		14		E 18 16	N 39 57
IT9150024	Torre Inserraglio	*	100		E 17 56	N 40 10
IT9150025	Torre Veneri	*	1741		E 18 17	N 40 25
IT9150027	Palude del Conte, dune di Punta Prosciutto	*	5661	7	E 17 47	N 40 15
IT9150028	Porto Cesareo	*	225	6	E 17 53	N 40 16
IT9150029	Bosco di Cervalora		29		E 18 12	N 40 25
IT9150030	Bosco La Lizza e Macchia del Pagliarone	*	476		E 18 14	N 40 24
IT9150031	Masseria Zanzara	*	49		E 17 54	N 40 17
IT9150032	Le Cesine	*	2148		E 18 21	N 40 22
IT9150033	Specchia dell'Alto	*	436		E 18 15	N 40 22




IT9150034	Posidonieto Capo San Gregorio - Punta Ristola	*	271	3	E 18 19	N 39 47
REGIONE BASILICATA						
CODICE	DENOMINAZIONE	*	Superficie (ha)	Lunghezza (km)	Coordinate geografiche	
					Longitudine	Latitudine
IT9210005	Abetina di Laurenzana	*	322		E 15 56	N 40 24
IT9210010	Abetina di Ruoti	*	112		E 15 43	N 40 42
IT9210015	Acquafredda di Maratea		218		E 15 39	N 40 2
IT9210020	Bosco Cupolicchio (Tricarico)		1732		E 16 1	N 40 38
IT9210025	Bosco della Farneta		284		E 16 18	N 40 4
IT9210035	Bosco di Rifreddo	*	555		E 15 49	N 40 33
IT9210040	Bosco Magnano	*	1211		E 16 4	N 40 2
IT9210045	Bosco Mangarone (Rivello)	*	364		E 15 43	N 40 6
IT9210070	Bosco Vaccarizzo	*	273		E 16 2	N 40 7
IT9210075	Lago Duglia, Casino Toscano e Piana di S.Francesco	*	2414		E 16 13	N 39 59
IT9210105	Dolomiti di Pietrapertosa	*	1313		E 16 3	N 40 31
IT9210110	Faggeta di Moliterno	*	232		E 15 48	N 40 15
IT9210115	Faggeta di Monte Pierfaone	*	745		E 15 44	N 40 30
IT9210120	La Falconara	*	69		E 16 16	N 39 56
IT9210140	Grotticelle di Monticchio		323		E 15 32	N 40 55
IT9210141	Lago La Rotonda		50		E 15 52	N 40 3
IT9210142	Lago Pantano di Pignola		138		E 15 44	N 40 35
IT9210143	Lago Pertusillo		1995		E 15 57	N 40 16




IT9210145	Madonna del Pollino Località Vacuarro	*	969		E 16 10	N 39 57
IT9210150	Monte Coccovello – Monte Crivo – Monte Crive	*	2981		E 15 43	N 40 1
IT9210155	Marina di Castrocuoco	*	525		E 15 44	N 39 56
IT9210160	Isola di S. Ianni e Costa Prospiciente	*	293		E 15 43	N 39 58
IT9210165	Monte Alpi - Malboschetto di Latronico	*	1561		E 15 59	N 40 6
IT9210170	Monte Caldarosa	*	591		E 15 54	N 40 23
IT9210180	Monte della Madonna di Viggiano	*	788		E 15 51	N 40 22
IT9210185	Monte La Spina, Monte Zaccana	*	1074		E 15 55	N 40 2
IT9210190	Monte Paratiello	*	1129		E 15 24	N 40 44
IT9210195	Monte Raparo	*	2021		E 15 59	N 40 11
IT9210200	Monte Sirino	*	2631		E 15 49	N 40 7
IT9210201	Lago del Rendina		670		E 15 44	N 41 1
IT9210205	Monte Volturino	*	1861		E 15 49	N 40 24
IT9210210	Monte Vulture	*	1882		E 15 37	N 40 56
IT9210215	Monti Foi	*	800		E 15 42	N 40 38
IT9210220	Murgia S. Lorenzo		5361		E 16 10	N 40 15
IT9210240	Serra di Calvello	*	1634		E 15 46	N 40 26
IT9210245	Serra di Crispo, Grande Porta del Pollino e Pietra Castello	*	457		E 16 12	N 39 55
IT9210250	Timpa delle Murge	*	148		E 16 15	N 39 59
IT9210265	Valle del Noce		973		E 15 48	N 39 59
IT9220030	Bosco di Montepiano	*	514		E 16 7	N 40 26
IT9220055	Bosco Pantano di Policoro e Costa Ionica Foce Sinni	*	850		E 16 40	N 40 9




IT9220080	Costa Ionica Foce Agri	*	706		E 16 44	N 40 12
IT9220085	Costa Ionica Foce Basento	*	516		E 16 48	N 40 20
IT9220090	Costa Ionica Foce Bradano	*	473		E 16 50	N 40 22
IT9220095	Costa Ionica Foce Cavone	*	450		E 16 46	N 40 17
IT9220130	Foresta Gallipoli - Cognato	*	4249		E 16 7	N 40 32
IT9220135	Gravine di Matera		6692		E 16 40	N 40 39
IT9220144	Lago S. Giuliano e Timmari	*	2512		E 16 28	N 40 37
IT9220255	Valle Basento - Ferrandina Scalo	*	672		E 16 29	N 40 30
IT9220260	Valle Basento Grassano Scalo - Grottole	*	779		E 16 15	N 40 35
REGIONE CALABRIA						
CODICE	DENOMINAZIONE	*	Superficie (ha)	Lunghezza (km)	Coordinate geografiche	
					Longitudine	Latitudine
IT9310001	Timpone della Capanna	*	30		E 16 8	N 39 54
IT9310002	Serra del Prete	*	217		E 16 9	N 39 54
IT9310003	Pollinello-Dolcedorme	*	140		E 16 12	N 39 53
IT9310004	Rupi del Monte Pollino		32		E 16 10	N 39 54
IT9310005	Cima del Monte Pollino	*	124		E 16 11	N 39 54
IT9310006	Cima del Monte Dolcedorme	*	81		E 16 12	N 39 53
IT9310007	Valle Piana-Valle Cupa	*	248		E 16 12	N 39 52
IT9310008	La Petrosa	*	350		E 16 13	N 39 51
IT9310009	Timpone di Porace	*	45		E 16 18	N 39 53
IT9310010	Stagno di Timpone di Porace		1,57		E 16 18	N 39 52
IT9310011	Pozze Boccatore/Bellizzi		31		E 16 16	N 39 55




IT9310012	Timpa di S.Lorenzo	*	150		E 16 17	N 39 54
IT9310013	Serra delle Ciavole-Serra di Crispo	*	179		E 16 13	N 39 55
IT9310014	Fagosa-Timpa dell'Orso	*	6169		E 16 7	N 39 55
IT9310015	Il Lago (nella Fagosa)	*	2,76		E 16 14	N 39 54
IT9310016	Pozze di Serra Scorsillo		19		E 16 18	N 39 56
IT9310017	Gole del Raganello	*	228		E 16 19	N 39 50
IT9310019	Monte Sparviere	*	539		E 16 20	N 39 55
IT9310020	Fonte Cardillo	*	384		E 16 2	N 39 46
IT9310021	Cozzo del Pellegrino	*	53		E 16 1	N 39 44
IT9310022	Piano di Marco		263		E 16 0	N 39 41
IT9310023	Valle del Fiume Argentino	*	4295		E 15 57	N 39 48
IT9310025	Valle del Fiume Lao	*	1696		E 15 53	N 39 50
IT9310027	Fiume Rosa	*	943		E 15 58	N 39 40
IT9310028	Valle del Fiume Abatemarco	*	2231		E 15 58	N 39 44
IT9310029	La Montca	*	203		E 15 56	N 39 39
IT9310030	Monte La Caccia	*	188		E 15 54	N 39 39
IT9310031	Valle del Fiume Esaro		173		E 15 57	N 39 37
IT9310032	Serrapodolo	*	1305		E 15 55	N 39 40
IT9310033	Fondali di Capo Tirone	*	80		E 15 50	N 39 37
IT9310034	Isola di Dino	*	35		E 15 46	N 39 52
IT9310035	Fondali Isola di Dino-Capo Scalea	*	444		E 15 47	N 39 51
IT9310036	Fondali Isola di Cirella-Diamante	*	312		E 15 48	N 39 41
IT9310037	Isola di Cirella	*	6,57		E 15 48	N 39 41
IT9310038	Scogliera dei Rizzi	*	7,82		E 15 54	N 39 32




IT9310039	Fondali Scogli di Isca	*	70		E 16 3	N 39 8
IT9310040	Montegiordano Marina		8,23		E 16 36	N 40 1
IT9310041	Pinete di Montegiordano	*	168		E 16 23	N 40 1
IT9310042	Fiumara Saraceno	*	1053		E 16 28	N 39 52
IT9310043	Fiumara Avena	*	753		E 16 31	N 39 55
IT9310044	Foce del Fiume Crati		208		E 16 31	N 39 42
IT9310045	Macchia della Bura		31		E 16 47	N 39 36
IT9310047	Fiumara Trionto	*	2340		E 16 44	N 39 33
IT9310048	Fondali Crosia-Pietrapaola-Cariati	*	4185		E 16 52	N 39 33
IT9310049	Fornito di Corigliano Calabro	*	114		E 16 29	N 39 34
IT9310051	Dune di Camigliano		76		E 16 49	N 39 33
IT9310052	Casoni di Sibari		455		E 16 29	N 39 44
IT9310053	Secca di Amendolara	*	611		E 16 35	N 39 52
IT9310054	Torrente Celati	*	13		E 16 38	N 39 34
IT9310055	Lago di Tarsia	*	426		E 16 17	N 39 36
IT9310056	Bosco di Mavigliano	*	494		E 16 12	N 39 23
IT9310057	Orto Botanico - Università della Calabria	*	0,71		E 16 13	N 39 21
IT9310058	Pantano della Giumenta	*	6,7		E 16 0	N 39 34
IT9310059	Crello		2,56		E 16 2	N 39 34
IT9310060	Laghi di Pagnano	*	18		E 16 1	N 39 32
IT9310061	Laghicello	*	2,03		E 16 5	N 39 25
IT9310062	Monte Caloria	*	58		E 16 1	N 39 33
IT9310063	Foresta di Cinquemiglia	*	407		E 16 4	N 39 26



IT9310064	Monte Cocuzzo	*	37		E 16 8	N 39 13
IT9310065	Foresta di Serra Nicolino-Piano d'Albero	*	209		E 16 3	N 39 29
IT9310066	Varconcello di Mongrassano	*	56		E 16 4	N 39 31
IT9310067	Foreste Rossanesi	*	4192		E 16 34	N 39 33
IT9310068	Vallone S. Elia	*	400		E 16 41	N 39 32
IT9310070	Bosco di Gallopane	*	159		E 16 34	N 39 24
IT9310071	Vallone Freddo	*	70		E 16 34	N 39 22
IT9310072	Palude del Lago Ariamacina	*	98		E 16 32	N 39 19
IT9310073	Macchia Sacra	*	27		E 16 25	N 39 18
IT9310074	Timpone della Carcara	*	166		E 16 26	N 39 17
IT9310075	Monte Curcio	*	2,87		E 16 25	N 39 18
IT9310076	Pineta di Camigliatello	*	76		E 16 26	N 39 20
IT9310077	Acqua di Faggio	*	88		E 16 25	N 39 19
IT9310079	Cozzo del Principe	*	61		E 16 35	N 39 23
IT9310080	Bosco Fallistro	*	3,51		E 16 28	N 39 19
IT9310081	Amocampo	*	324		E 16 37	N 39 20
IT9310082	S. Salvatore	*	506		E 16 41	N 39 21
IT9310083	Pineta del Cupone	*	703		E 16 33	N 39 22
IT9310084	Pianori di Macchialonga	*	300		E 16 36	N 39 21
IT9310085	Serra Stella	*	302		E 16 23	N 39 18
IT9310126	Juri Vetere Soprano	*	35		E 16 37	N 39 16
IT9310127	Nocelleto	*	88		E 16 33	N 39 14
IT9310130	Carlomagno	*	25		E 16 34	N 39 16




IT9320046	Stagni sotto Timpone S. Francesco		12		E 16 56	N 39 2
IT9320050	Pescaldo	*	73		E 16 56	N 39 20
IT9320095	Foce Neto	*	583		E 17 8	N 39 12
IT9320096	Fondali di Gabella Grande	*	484		E 17 7	N 39 7
IT9320097	Fondali da Crotona a Le Castella	*	5209		E 17 10	N 38 58
IT9320100	Dune di Marinella	*	75		E 17 5	N 39 24
IT9320101	Capo Colonne	*	29	5	E 17 12	N 39 1
IT9320102	Dune di Sovereto	*	194		E 17 3	N 38 55
IT9320103	Capo Rizzuto	*	16	2	E 17 5	N 38 53
IT9320104	Colline di Crotona	*	607		E 17 8	N 39 2
IT9320106	Staccato di Cutro e Costa del Turchese		258		E 16 53	N 38 55
IT9320110	Monte Fuscaldo	*	2827		E 16 53	N 39 6
IT9320111	Timpa di Cassiano- Belvedere	*	349		E 16 54	N 39 14
IT9320112	Murgie di Strongoli	*	709		E 17 0	N 39 15
IT9320115	Monte Femminamorta	*	658		E 16 40	N 39 6
IT9320122	Fiume Lese	*	1240		E 16 50	N 39 14
IT9320123	Fiume Lepre	*	258		E 16 50	N 39 13
IT9320129	Fiume Tacina	*	1075		E 16 42	N 39 9
IT9320185	Fondali di Staletti	*	46		E 16 34	N 38 45
IT9330087	Lago La Vota	*	235		E 16 11	N 38 56
IT9330088	Palude di Imbutillo		49		E 16 13	N 38 49
IT9330089	Dune dell'Angitola	*	414		E 16 13	N 38 48
IT9330098	Oasi di Scolacium	*	82		E 16 35	N 38 47
IT9330105	Foce del Crocchio - Coprani		36		E 16 49	N 38 54



IT9330107	Dune di Isca	*	24		E 16 33	N 38 36
IT9330108	Dune di Guardavalle		19		E 16 34	N 38 29
IT9330109	Madama Lucrezia	*	442		E 16 49	N 38 59
IT9330113	Boschi di Decollatura	*	88		E 16 19	N 39 2
IT9330114	Monte Gariglione	*	604		E 16 39	N 39 8
IT9330116	Colle Poverella	*	179		E 16 33	N 39 5
IT9330117	Pinete del Roncino	*	1508		E 16 35	N 39 4
IT9330124	Monte Contrò	*	100		E 16 22	N 39 0
IT9330125	Torrente Soleo	*	380		E 16 39	N 39 6
IT9330128	Colle del Telegrafo	*	203		E 16 36	N 39 6
IT9330184	Scogliera di Staletti		21	3	E 16 34	N 38 45
IT9340086	Lago dell'Angitola	*	984		E 16 14	N 38 44
IT9340090	Fiumara di Brattirò (Valle Rufa)	*	938		E 15 54	N 38 38
IT9340091	Zona costiera fra Briatico e Nicotera		357	32	E 15 49	N 38 37
IT9340092	Fondali di Pizzo Calabro	*	418		E 16 9	N 38 44
IT9340093	Fondali di Capo Vaticano	*	140		E 15 49	N 38 37
IT9340094	Fondali Capo Cozzo - S. Irene	*	471		E 15 58	N 38 43
IT9340118	Bosco Santa Maria	*	806		E 16 17	N 38 33
IT9340119	Marchesale	*	608		E 16 15	N 38 31
IT9340120	Lacina	*	326		E 16 24	N 38 35
IT9350121	Bosco di Stilo - Bosco Archiforo	*	4704		E 16 22	N 38 31
IT9350131	Pentidattilo	*	84		E 15 45	N 37 57
IT9350132	Fiumara di Melito	*	193		E 15 47	N 37 56
IT9350133	Monte Basilicò - Torrente Listi	*	326		E 15 50	N 38 9



IT9350134	Canolo Nuovo, Zomaro, Zillastro	*	483		E 16 7	N 38 19
IT9350135	Vallata del Novito e Monte Mutolo	*	485		E 16 14	N 38 17
IT9350136	Vallata dello Stilaro	*	648		E 16 30	N 38 27
IT9350137	Prateria	*	625		E 16 11	N 38 28
IT9350138	Calanchi di Marò Simone	*	60		E 15 46	N 37 55
IT9350139	Collina di Pentimele	*	111		E 15 40	N 38 8
IT9350140	Capo dell'Armi	*	67		E 15 40	N 37 57
IT9350141	Capo S. Giovanni	*	11		E 15 56	N 37 55
IT9350142	Capo Spartivento	*	41		E 16 3	N 37 55
IT9350143	Saline Joniche	*	38		E 15 43	N 37 56
IT9350144	Calanchi di Palizzi Marina	*	157		E 16 0	N 37 55
IT9350145	Fiumara Amendolea (incluso Roghudi, Chorio e Rota Greco)	*	780		E 15 53	N 37 57
IT9350146	Fiumara Buonamico	*	1119		E 16 5	N 38 8
IT9350147	Fiumara Laverde	*	535		E 16 4	N 38 3
IT9350148	Fiumara di Palizzi	*	85		E 15 58	N 37 56
IT9350149	Sant'Andrea	*	28		E 15 41	N 38 7
IT9350150	Contrada Gornelle	*	83		E 15 49	N 38 8
IT9350151	Pantano Flumentari	*	58		E 15 49	N 38 12
IT9350152	Piani di Zervò	*	167		E 15 59	N 38 13
IT9350153	Monte Pistocchio e Monte Scorda	*	454		E 15 58	N 38 12
IT9350154	Torrente Menta	*	516		E 15 53	N 38 7
IT9350155	Montalto	*	312		E 15 54	N 38 9
IT9350156	Vallone Cerasella	*	256		E 16 5	N 38 16



IT9350157	Torrente Ferraina	*	438		E 15 57	N 38 7
IT9350158	Costa Viola e Monte S. Elia		474		E 15 50	N 38 20
IT9350159	Bosco di Rudina		177		E 16 4	N 38 2
IT9350160	Spiaggia di Brancaleone		111		E 16 5	N 37 56
IT9350161	Torrente Lago	*	163		E 15 57	N 38 15
IT9350162	Torrente S. Giuseppe	*	23		E 15 48	N 38 15
IT9350163	Pietra Cappa - Pietra Lunga - Pietra Castello	*	625		E 16 1	N 38 10
IT9350164	Torrente Vasi	*	232		E 15 53	N 38 13
IT9350165	Torrente Portello	*	25		E 15 50	N 38 16
IT9350166	Vallone Fusolano (Cinquefrondi)	*	23		E 16 7	N 38 24
IT9350167	Valle Moio (Delianova)	*	40		E 15 53	N 38 14
IT9350168	Fosso Cavaliere (Cittanova)	*	20		E 16 5	N 38 20
IT9350169	Contrada Fossia (Maropati)	*	14		E 16 6	N 38 26
IT9350170	Scala-Lemmeni	*	53		E 15 54	N 38 13
IT9350171	Spiaggia di Pilati	*	6,12		E 15 48	N 37 55
IT9350172	Fondali da Punta Pezzo a Capo dell'Armi	*	1789		E 15 37	N 38 4
IT9350173	Fondali di Scilla	*	31		E 15 42	N 38 15
IT9350174	Monte Tre Pizzi	*	175		E 16 9	N 38 15
IT9350175	Piano Abbruschiato	*	246		E 16 3	N 38 15
IT9350176	Monte Campanaro	*	241		E 16 6	N 38 21
IT9350177	Monte Scrisi	*	296		E 15 42	N 38 14
IT9350178	Scerro d'Ustra e Fiumara Butrano	*	2046		E 16 1	N 38 6

